















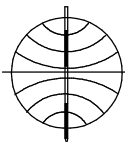
	hranice parcely katastru nemovitostí
	slučková čára
	hranice katastrálního území
	hranice drážního pozemku – SŽ, s.o.
	hranice drážního pozemku – SŽ, s.o. předpokládaná změna průběhu vlastnické hranice
	hranice drážního pozemku – ČD, a.s.
	hranice drážní parcely – SŽ, s.o.
	osa koleje
	pozemek SŽ, s.o..
	pozemek (část pozemku) SŽ, s.o. dotčený stavbou
	pozemek (část pozemku) ČD, a.s. dotčený stavbou
	dočasný zábor
	dočasný zábor s následným věcným břemenem
	trvalý zábor
	číslo pozemku
	číslo trvalého záboru

			ČÍSLO SOUPRAVY:
REVIZE Č.	DATUM	ZMĚNA	



Vrdeňská 55, 639 00 Brno

Katastrální území	Vyhotovil	Kontroloval
Kostelec na Hané	V. Vyskočil, P. Putna	Ing. Svatopluk Stokláška
Investor:	Správa železnic, s.o., Dlážděná 1003/7, Nové Město, 11000 Praha 1	
Objednavatel:	Signal Projekt s.r.o., Vrdeňská 55, 639 00 Brno	
<p>Název zakázky :</p> <p>Doplnění PZS přenosem informace o výstraze uživatelům mobilní aplikace na vybrané přejezdy v obvodu SSV</p> <p>Přejezd P6552 v km 7,631 trati č. 306 Prostějov – Džbel</p>		
Geodetický podklad – Majetkoprávní část		Část: 4.2
Situace nemovitostí dotčených stavbou		Příloha: 2.5



GEOMETRA

zeměměřická kancelář s.r.o.
KYJOV , Masarykovo nám. 63
tel. 518 611 666
IČO – 253 287 27

Zakázka č.	245/2020
Datum	11/2020
Souř.systém	S-JTSK
Výškový syst.	Bpv
Měřítko	1 :1000

PS 03 Doplnění PZS na přejezdu P6552 v km 7,631